


# VESILAHTI

KIRKONKYLÄN JA SEN YMPÄRISTÖN  
RAKENNUSINVENTOINTI JA MAISEMAHISTORIAN SELVITYS



Jari Heiskanen

**VESILAHTI**  
**KIRKONKYLÄN JA SEN YMPÄRISTÖN**  
**RAKENNUSINVENTOINTI JA MAISEMAHISTORIAN SELVITYS**  
**Kirkonkylä, Alholahti, Junnila, Järvenranta, Korpiniemi, Kärkölä,  
Pappila, Rautiala, Sakoinen ja Suomela**

**Jari Heiskanen**  
**2004**



**Kartat © Maanmittauslaitos, lupa nro PISA/070/2004**

**Kuvat, kansi, teksti ja karttojen digitoinnit, Jari Heiskanen**  
**Vanhat kartat: Hämeen maanmittaustoimiston arkisto, Hämeenlinna**  
**Kansi: Tausta, Kuninkaan kartaston kartta. Kuvat, Isojaon kartta, Kirkonkylä, hornborg 1782, Kirkonkylän  
palstatila 3-10, Sakoisten Kurki ja Kaakilan riihet, kuva 1900-luvun alkupuolelta, kuvan om. Kokkola Rauno**



**KOHDEINVENTOINTI/KIRKONKYLÄ/ PALSTATILA 3-112**

|                                 |                  |
|---------------------------------|------------------|
| 1. Lääni                        | Länsi-Suomi      |
| 2. Kunta                        | Vesilahti        |
| 3. Kohde                        | Palstatila 3-112 |
| 4. Kylä                         | Kirkon kylä      |
| 5. Rek.nro                      | 92241300030112   |
| 6. Kohdetyyppi                  | palstatila       |
| 7. Peruskartta/Koordin.         | 2123, 04         |
| 8. Osoite                       | Lindinkuja 1     |
| 9. Omistaja ja omistajan osoite | Vesilahden kunta |



Kunnantalo maaliskuussa 2002

**10. RAKENNUKSEN KUVAUS**

| Rakennus n:o        | vanha puoli               | uusi puoli      |
|---------------------|---------------------------|-----------------|
| Nykyinen käyttö     | kunnanvirastoja           | kunnanvirastoja |
| Alkuperäinen käyttö | kunnantalo                |                 |
| Rak. Aika           | 1909                      | 1990-l          |
| Suunnittelija       | -                         |                 |
| Kerrosluku          | 1                         | 1               |
| Perusta             | kivijalka, lohkokivi      | betoni          |
| Runko               | hirsi                     | ranko           |
| Kattomuoto          | satula                    | satula          |
| Kate                | tiili                     | tiili           |
| Vuoraus             | vaakakeilaponttilaudoitus | vaakalaudoitus  |
| Ulkoväri            | vaaleankeltainen/valk.    | sama            |
| Kunto               | hyvä                      | hyvä            |

Erityispiirteet: Vanhalla puolella on säilynyt satulakattoinen umpikuisti. Laajennussiipi on rakennettu 1990-l. Rakennuksen sisätilat ja materiaalit ovat 1990-luvulla.

## 11. RAKENNUSHISTORIA



Vanha osa on valmistunut kunnantaloksi v. 1909. Perusta on yhtenäinen säännöllisistä lohkokivistä rakennettu. Lyhytnurkkainen hirsirakennus on vuorattu keilapontatulla vaakalaudalla. Väri vaaleankeltainen. Ikkunat ovat uudehkot ja jäljittelevät vanhoja 6-ruutuisia. Rakennuksessa on uudehko tiilikate. Kuistin alaosassa on ikkunoiden alareunaan saakka käytetty pystylaudoitusta, muuten samaa kuin rungossa. Oven molemmilla puolilla

on 6-ruutuiset ikkunat, kapeat ja korkeat. Ulko-oven yläpuolella on pieni lippa, jonka tuet ovat koristeltu samoilla puuleikkauksilla kuin kirkon rakennukset. Sisätilat ovat uudistettu materiaaleiltaan ja huonejaoltaan. Rakennusta laajennettiin 1980-luvulla lisäsiivellä. Uusi puoli jäljittelee vanhaa tyyliä. Lisäsiivessä on betonisokkeli, vuoraus vaakapaneelia. Ikkunat ovat 1-ruutuiset, joihin on lisätty 6-ruutuisen rimalistoitus.

## 12. KIINTEISTÖN HISTORIA

Kunnantalo on rakennettu vuonna 1909 Vesilahden kunnan vuonna 1888 ostaman Kässän kantatilan maalle. Rakentamisessa käytettiin hyväksi kunnan ostaman Anttilan tilan riihen hirret. Rakennukseen tuli alun perin 12,5 x 7,2 me suuri kokoussali. Lisäksi oli kaksi kammaria, joista toisessa toimi Vesilahden kunnan säästöpankki ennen siirtymistä Lindholmin taloon. Myöhemmin salista erotettiin kaksi huonetta ja ullakolle tehtiin huone sosiaalisiteerille. Lisätilaa kunnantoimistoille saatiin v. 1953 kun uusi kirkonkylän koulu valmistui. Naapurirakennukseen tuli tällöin kunnan toimistojen lisäksi kirjasto. Kunnantaloa on laajennettu 1990-luvulla. Nykyisin molemmat rakennukset ovat kunnan virastojen käytössä.

## 13. LÄHIYMPÄRISTÖ JA PIHAPIIRI

Kunnantalo sijaitsee raitin varrella kirkonkylän länsilaidalla. Itäpuolella on raitin varrella 1900-luvun alkupuolella rakennettuja kiinteistöjä. Pohjoispuolella on uudehko omakotitalo ja 1970-l rakennettu rivitalo. Länsipuolella on metsäinen, jyrkästi putoava rinne. Pihamaa on nykyaikainen. Se on pääosin hiekkapintaista kenttää, jonka laidoilla on nurmikkoa ja muutamia koristepensaita.

## 14. SÄILYMISEDELLYTYKSET

Rakennus on kunnan virastojen käytössä.

## 15. LUETTELOINTIPERUSTE

Rakennus on rakennettu kunnantaloksi v. 1909. Rakennuksessa on edelleen kunnanhallinnon toimitiloja. Rakennusta on laajennettu lisäsiivellä 1990-l. Nykyiset sisätilaratkaisut ovat samalta ajalta. Rakennuksella on maisemallisesti keskeinen sijainti raitin varrella. Rakennus ja jyrkkä metsärinne muodostavat selvän päätepisteen raitille ennen Kärkölän kylää. Kunnantalo ja entinen koulurakennus (1877) muodostavat yhdessä kanssa hallinnollisen ja sivistyksellisen kokonaisuuden 1900-luvun vaihteesta.

arvoluokka III

- |                            |   |
|----------------------------|---|
| 16. Rakennushistoriallinen |   |
| 17. Historiallinen         | x |
| 18. Maisemallinen          | x |

## 19. POHJAPIIRROS TAI TIETOJA SISÄTILOISTA

Nykyiset sisätilat ja materiaalit ovat 1990-luvulta

## 20. LIITTEET

|   |   |
|---|---|
| asemapiirros                            | x |
| ote peruskartasta                       | x |
| rakennusinventoinnin digitaaliset kuvat | x |

## 21. LÄHTEET

Vesilahden pitäjän maarekisteri, Hämeen maanmittaustoimiston arkisto, Hämeenlinna

Uusjakokartta v. 1916, mittaukset 1903-06, K.D. Sinervä, Hämeen maanmittaustoimiston arkisto, Hämeenlinna

Vesilahti 1346-1996, Vesilahden kunta ja seurakunta, toim. Helena Honka-Hallila, Jyväskylä 1996

## 22. LOMAKKEEN TÄYTTÄJÄ

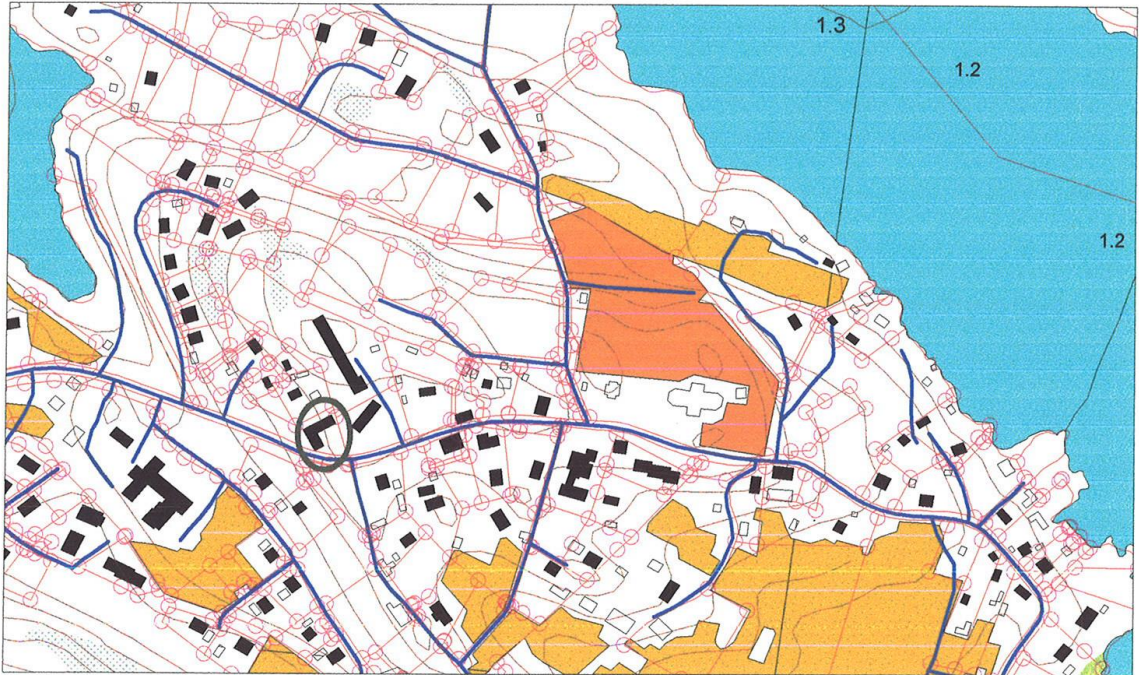
Jari Heiskanen, maaliskuussa 2003, Vesilahden kunta – Kulttuuriympäristö tutuksi - hanke

## 23. LISÄTIETOJA

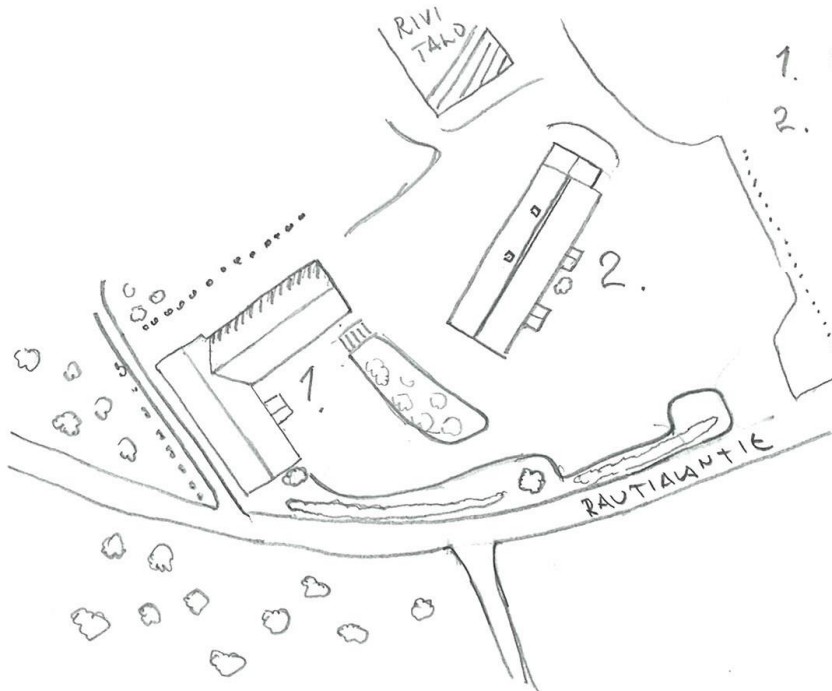
Rakennuksen säilyminen osana vanhaa raittimaisemaa tulisi turvata. Ympäröivä maisema tulisi säilyttää nykyisessä asussa. Rakennusten korjaustoimenpiteissä tulisi käyttää perinteisiä rakennusmateriaaleja ja rakennustapoja. Mahdollisten korjaus- ja muutostöiden tulisi olla entistäviä ja vanhaa/alkuperäistä materiaalia säästäviä. Uudisrakentaminen tulee soviittaa alueen rakennettuun ympäristöön korostetun tarkkaan mittakaavan, värien, materiaalien ja rakennusten sijoittelun suhteen.



VESILAHTI/ KIRKONKYLÄ/ PALSTATILA 3-112



1:3000



1. KUNNANTALO
2. KOULU, NYK.  
KUNNAN TOIMISOT

..... KIVIAITA  
///// LAASENNUS